

# **Mellékletek**

**Gomba Község Integrált Településfejlesztési  
Stratégiájához és Akcióprogramjához**

**Felülvizsgálva 2009-ben**

## A mellékletek tartalomjegyzéke

<b>Az 1. ütem beavatkozási pontjainak adatlapjai.....</b>	<b>3</b>
1/1. ISKOLAÉPÜLET REKONSTRUKCIÓJA .....	4
1/2. ISKOLAÉPÜLET BŐVÍTÉSE.....	5
1/3. ISKOLAÉPÜLET BŐVÍTÉSE TORNATEREMMEL.....	6
2. RENDEZVÉNYHÁZ LÉTESÍTÉSE.....	7
3. FORGALMI CSOMÓPONT ÁTÉPÍTÉSE A MALOMNÁL.....	8
4. KÖRFORGALOM ÉPÍTÉSE A JÓKAI ÚTON.....	9
5. JÁRDÁK FELÚJÍTÁSA, ÚJ JÁRDÁK ÉPÍTÉSE.....	10
6. LASSÍTÓSZIGETEK ÉPÍTÉSE.....	11
7. BUSZMEGÁLLÓK ÁTHELYEZÉSE .....	12
8. KOSSUTH TÉR RENDEZÉSE.....	13
9. ESŐVÍZ, KÁROSVÍZ RENDEZÉSI TERV KÉSZÍTÉSE .....	14
10. KÖZUTAK FELÚJÍTÁSA.....	15
11. FÚRT KÖZKÚT FELÚJÍTÁSA.....	16
12. SPORTPÁLYÁK KIALAKÍTÁSA A KENYERES-KERTBEN.....	17
13. JÁTSZÓTÉR FELÚJÍTÁSA A BARTÓK BÉLA UTCÁBAN .....	18
14. KENYERES KERT ZÖLDTERÜLETI FELÚJÍTÁSA .....	19
15. PARKOLÓK ÉPÍTÉSE A FALUKÖZPONTBAN.....	20
16. EGÉSZSÉGHÁZ REKONSTRUKCIÓ.....	21
17. FŐUTCA FEJLESZTÉSE .....	22
18. TELEPÜLÉSRÉSZ REHABILITÁCIÓS PROGRAM .....	23
19. TELEPÜLÉSRÉSZ REVITALIZÁCIÓS PROGRAM .....	24
20. VÁLLALKOZÓI PARK LÉTREHOZÁSA.....	25
21. KOMPOSZTÜZEM LÉTREHOZÁSA .....	26
22. HULLADÉKGYŰJTŐ SZIGET KIALAKÍTÁSA.....	27
23. VÖLGY UTCA FOLYTATÁSA A KENYERES-KERT FELÉ.....	28
24. FÚTÓMŰ ÉPÍTÉSE .....	29
25. ÖSSZEKÖTŐ ÚT ÉPÍTÉSE .....	30
<b>A 2. ütem beavatkozási pontjainak adatlapjai .....</b>	<b>31</b>
1. CSAPADÉKVÍZ ELVEZETŐ RENDSZER FELÚJÍTÁSA.....	32
2. KÖZUTAK FELÚJÍTÁSA.....	33
3. JÁRDÁK FELÚJÍTÁSA.....	34
4. REGIONÁLIS KÖZÚTI KAPCSOLAT FEJLESZTÉSE .....	35
5. IKSZT LÉTESÍTÉSE .....	36
6. TELEPÜLÉSKÉP REHABILITÁCIÓJA.....	37
7. TELEPÜLÉSRÉSZ REVITALIZÁCIÓJA.....	38
8. FŐUTCA FEJLESZTÉSE .....	39
9. ÉPÜLET REKONSTRUKCIÓ A SZEMŐK BALÁZS TÉREN .....	40
10. ÚJ ÉPÜLET A SZEMŐK BALÁZS TÉREN .....	41
11. A SZEMŐK BALÁZS TÉR TÁJÉPÍTÉSZETI RENDEZÉSE.....	42
12. ÚJ JÁTSZÓTÉR ÉPÍTÉSE KÖLCSEY-VÁR UTCA SARKÁN .....	43
13. ÚJ ÉPÜLET LÉTESÍTÉSE A POSTA HELYÉN .....	44
14. IDŐSEK NAPKÖZI OTTHONÁNAK LÉTESÍTÉSE.....	45
15. FÁY ANDRÁS EMLÉKHÁZ KIALAKÍTÁSA .....	46
16. SPORTPÁLYÁK LÉTESÍTÉSE A RÉGI FOCIPÁLYÁNÁL .....	47
17. PARKOLÓK KIALAKÍTÁSA.....	48
18. LEGVEZETÉKES KÖZMŰVEK KIVÁLTÁSA.....	49
19. UTCABÚTOROK KIHELYEZÉSE.....	50
<b>A 3. ütem beavatkozási pontjainak adatlapjai .....</b>	<b>51</b>
1. TÓPARTI ÜDÜLŐTERÜLET KÖZMŰVESÍTÉSE .....	52
2. FARKASD TELEPÜLÉSRÉSZ KÖZMŰVESÍTÉSE .....	53

3. TETEPUSZTA TELEPÜLÉSRÉSZ KÖZMŰVESÍTÉSE .....	54
4. HELYI VÍZMŰ ÉPÍTÉSE .....	55
5. ÓVODA BŐVÍTÉSE TORNASZOBÁVAL .....	56
6. ÚJ JÁTSZÓTÉR KIALAKÍTÁSA .....	57
7. TÁJHÁZ KIALAKÍTÁSA .....	58
8. MÁRIÁSSY-KASTÉLY REKONSTRUKCIÓJA .....	59
9. ÖSSZEKÖTŐ ÚT LÉTESÍTÉSE AZ ISKOLA ÉS A KÖLCSEY UTCA KÖZÖTT.....	60
10. SPORTTERÜLET KIALAKÍTÁSA A SZUTYOKI LAPOSON .....	61
11. CSAPADÉKVÍZ ELVEZETŐ RENDSZER FELÚJÍTÁSA.....	62
12. KÖZUTAK FELÚJÍTÁSA.....	63
13. JÁRDÁK FELÚJÍTÁSA.....	64
14. UTCABÚTOROK KIHELYEZÉSE.....	65
<b>A fejlesztési program összesített költségvetése .....</b>	<b>66</b>

## ***1. melléklet***

Az 1. ütem beavatkozási pontjainak adatlapjai

## 1/1. ISKOLAÉPÜLET REKONSTRUKCIÓJA



LEÍRÁS	
<p><b>A. Az épület/építmény elhelyezkedése, jelenlegi funkciója</b></p> <p>Fáy András <b>Református</b> Általános Iskola</p>	<p><b>B. Az épület/építmény állapota, állaga</b></p> <p>Építészeti karakteres épület Közepes műszaki állapotban</p>
<p><b>C. A beavatkozás típusa</b></p> <p>Rekonstrukció</p>	<p><b>D. Elvégzendő beavatkozások</b></p> <ol style="list-style-type: none"> <li>1. Fedélszerkezet cseréje</li> <li>2. Födémcsere</li> <li>3. Tetőtér beépítése</li> <li>3. A földszinti épületrész felújítása</li> </ol>
<p><b>E. Az épület/ építmény beavatkozást követő funkciója</b></p> <p>Nem változik, 4 új tanteremmel bővül</p>	<p><b>F. A beavatkozás ütemezése</b></p> <p>I. ütem</p>
<p><b>G. A beavatkozás időtartama</b></p> <p><b>3 hónap</b></p>	<p><b>H. A beavatkozás költségigénye</b></p> <p><b>120.000.000.- Forint</b></p>

## 1/2. ISKOLAÉPÜLET BŐVÍTÉSE



LEÍRÁS	
<p><b>A. Az épület/építmény elhelyezkedése, jelenlegi funkciója</b></p> <p>Fáy András <b>Református</b> Általános Iskola</p>	<p><b>B. Az épület/építmény állapota, állaga</b></p> <p>Építészetiileg értéktelen, elavult műszaki állapotú épületrész</p>
<p><b>C. A beavatkozás típusa</b></p> <p>Bontás és új építés</p>	<p><b>D. Elvégzendő beavatkozások</b></p> <ol style="list-style-type: none"> <li>1. Meglévő forfa épületrész bontása</li> <li>2. <b>16</b> db új tanterem építése a szükséges igazgatási irodákkal együtt Földszint+1emelet</li> </ol>
<p><b>E. Az épület/ építmény beavatkozást követő funkciója</b></p> <p>Nem változik, <b>16</b> db új tanteremmel bővül</p>	<p><b>F. A beavatkozás ütemezése</b></p> <p>I. ütem</p>
<p><b>G. A beavatkozás időtartama</b></p> <p><b>6</b> hónap</p>	<p><b>H. A beavatkozás költségigénye</b></p> <p><b>600.000.000.-</b> Forint</p>

## 1/3. ISKOLAÉPÜLET BŐVÍTÉSE, TORNATEREM ÉPÍTÉSE



LEÍRÁS	
<p><b>A. Az épület/építmény elhelyezkedése, jelenlegi funkciója</b></p> <p>Fáy András <b>Református</b> Általános Iskola</p>	<p><b>B. Az épület/építmény állapota, állaga</b></p> <p>Nincs tornaterem</p>
<p><b>C. A beavatkozás típusa</b></p> <p>Bontás és új építés</p>	<p><b>D. Elvégzendő beavatkozások</b></p> <ol style="list-style-type: none"> <li>1. Meglévő <b>gyülekezeti ház</b> bontása</li> <li>2. 4db új tanterem építése</li> <li>3. Új tornaterem építése öltözőkkel kézilabda pálya 150 fős lelátóval</li> <li>4. Sportudvar kialakítása</li> <li>5. Zöldterület rendezése</li> </ol>
<p><b>E. Az épület/ építmény beavatkozást követő funkciója</b></p> <p>Tornaterem és öltözők kialakítása</p>	<p><b>F. A beavatkozás ütemezése</b></p> <p>I. ütem</p>
<p><b>G. A beavatkozás időtartama</b></p> <p>7 hónap</p>	<p><b>H. A beavatkozás költségigénye</b></p> <p><b>300.000.000.- Forint</b></p>



## 2. RENDEZVÉNYHÁZ LÉTESÍTÉSE



LEÍRÁS	
<p><b>A. Az épület/építmény elhelyezkedése, jelenlegi funkciója</b></p> <p>400 adagos főzőkonyha és étkező, színház és bálterem a Kisiskola hátsó udvarán</p>	<p><b>B. Az épület/építmény állapota, állaga</b></p> <p>Új épület</p>
<p><b>C. A beavatkozás típusa</b></p> <p>Fejlesztés</p>	<p><b>D. Elvégzendő beavatkozások</b></p> <ol style="list-style-type: none"> <li>1. Terveztetés</li> <li>2. Kivitelezés</li> <li>3. Konyha és étkező felszerelése</li> <li>4. Rendezvénytér kialakítása</li> <li>5. Zöldterület rendezése</li> </ol>
<p><b>E. Az épület/ építmény beavatkozást követő funkciója</b></p> <p>Rendezvényház</p>	<p><b>F. A beavatkozás ütemezése</b></p> <p>I. ütem: szerkezetkész épület, konyha+étkező II. ütem: rendezvénytér, színpad, kertrendezés</p>
<p><b>G. A beavatkozás időtartama</b></p> <p>5 hónap 2 hónap</p>	<p><b>H. A beavatkozás költségigénye</b></p> <p>I. ütem: 120.900.000,- Forint II. ütem: 38.100.000,- Forint</p>



### 3. FORGALMI CSOMÓPONT ÁTÉPÍTÉSE A MALOMNÁL



LEÍRÁS	
<p><b>A. Az épület/építmény elhelyezkedése, jelenlegi funkciója</b></p> <p>Monorra vezető út 3112 j. ök. út és 3113 j. ök. út csomópont</p>	<p><b>B. Az épület/építmény állapota, állaga</b></p> <p>Beláthatatlan közlekedési csomópont. Gyalogátkelő hiánya</p>
<p><b>C. A beavatkozás típusa</b></p> <p>Út rekonstrukció</p>	<p><b>D. Elvégzendő beavatkozások</b></p> <ol style="list-style-type: none"> <li>1. Terület-előkészítés, geodézia</li> <li>2. Engedélyes terv készítése</li> <li>3. Bontások, közműkiváltások</li> <li>4. Útépités, járdaépítés</li> <li>5. Gyalogátkelő építése</li> <li>6. Fásítás</li> </ol>
<p><b>E. Az épület/ építmény beavatkozást követő funkciója</b></p> <p>Nem változik</p>	<p><b>F. A beavatkozás ütemezése</b></p> <p>I. ütem</p>
<p><b>G. A beavatkozás időtartama</b></p> <p><b>4 hónap</b></p>	<p><b>H. A beavatkozás költségigénye</b></p> <p><b>40.000.000.- Forint</b></p>

## 4. KÖRFORGALOM ÉPÍTÉSE A JÓKAI ÚTON



LEÍRÁS	
<p><b>A. Az épület/építmény elhelyezkedése, jelenlegi funkciója</b></p> <p>Jókai M. u.– Iskola utca 3113 j. ök út cs pont</p>	<p><b>B. Az épület/építmény állapota, állaga</b></p> <p>Beláthatatlan közlekedési csomópont. Gyalogátkelő hiánya</p>
<p><b>C. A beavatkozás típusa</b></p> <p>Út rekonstrukció</p>	<p><b>D. Elvégzendő beavatkozások</b></p> <ol style="list-style-type: none"> <li>1. Terület-előkészítés, geodézia</li> <li>2. Engedélyes terv készítése</li> <li>3. Bontások, közműkiváltások</li> <li>4. Útépités, járdaépítés</li> <li>5. Gyalogátkelő építése</li> <li>6. Fásítás</li> </ol>
<p><b>E. Az épület/ építmény beavatkozást követő funkciója</b></p> <p>Nem változik</p>	<p><b>F. A beavatkozás ütemezése</b></p> <p>I. ütem</p>
<p><b>G. A beavatkozás időtartama</b></p> <p>3 hónap</p>	<p><b>H. A beavatkozás költségigénye</b></p> <p>55.000.000.- Forint</p>

## 5. JÁRDÁK FELÚJÍTÁSA, ÚJ JÁRDÁK ÉPÍTÉSE



LEÍRÁS	
<p><b>A. Az épület/építmény elhelyezkedése, jelenlegi funkciója</b></p> <p>Gomba településközpont- Önkormányzati tulajdonú járdák 50%-a</p>	<p><b>B. Az épület/építmény állapota, állaga</b></p> <p>Elcsúszott járdalapok, <b>valamint a betonozott járdák lekopott felülete</b> balesetveszélyes</p>
<p><b>C. A beavatkozás típusa</b></p> <p>Járda építés (1) vagy felújítás (2, 3)</p>	<p><b>D. Elvégzendő beavatkozások</b></p> <p>1.a) Terveztetés 1.b) Járdák bontása és építése 2. Meglévő betonjárdák aszfaltozása 3. Elcsúszott járdalapok újrarakása</p>
<p><b>E. Az épület/ építmény beavatkozást követő funkciója</b></p> <p>Nem változik</p>	<p><b>F. A beavatkozás ütemezése</b></p> <p>I. ütem</p>
<p><b>G. A beavatkozás időtartama</b></p> <p>4 hónap</p>	<p><b>H. A beavatkozás költségigénye</b></p> <p><b>8.000.000,- Forint</b></p>

## 6. LASSÍTÓSZIGETEK ÉPÍTÉSE



### LEÍRÁS

<p><b>A. Az épület/építmény elhelyezkedése, jelenlegi funkciója</b></p> <p>A bevezető utak elején</p>	<p><b>B. Az épület/építmény állapota, állaga</b></p> <p>Jelenleg nincs ilyen</p>
<p><b>C. A beavatkozás típusa</b></p> <p>Útépités</p>	<p><b>D. Elvégzendő beavatkozások</b></p> <ol style="list-style-type: none"> <li>1. Engedélyes terv készítése</li> <li>2. Lassító sziget építése, közúti táblázás</li> </ol>
<p><b>E. Az épület/ építmény beavatkozást követő funkciója</b></p> <p>Lassítósziget</p>	<p><b>F. A beavatkozás ütemezése</b></p> <p>I. ütem</p>
<p><b>G. A beavatkozás időtartama</b></p> <p>3 hónap</p>	<p><b>H. A beavatkozás költségigénye</b></p> <p>33.000.000.- Forint</p>



## 7. BUSZMEGÁLLÓK ÁTHELYEZÉSE



LEÍRÁS	
<p><b>A. Az épület/építmény elhelyezkedése, jelenlegi funkciója</b></p> <ul style="list-style-type: none"> <li>- Tervezett Posta-Szolgáltatóház előtt</li> <li>- Rákóczi F. u. 1. szám elé</li> <li>- Rákóczi u. 41. számú házzal szemben (Dankó Pista u. – Petőfi S. u. csomópontban )</li> </ul>	<p><b>B. Az épület/építmény állapota, állaga</b></p> <p>A település főterének kialakítása szükségessé teszi a korábbi buszmegálló helyének felülvizsgálatát</p>
<p><b>C. A beavatkozás típusa</b></p> <p>Útépités</p>	<p><b>D. Elvégzendő beavatkozások</b></p> <ol style="list-style-type: none"> <li>1. Engedélyes tervek elkészítése</li> <li>2. Kivitelezés- 3 pár buszmegálló áthelyezése-felújítása</li> </ol>
<p><b>E. Az épület/ építmény beavatkozást követő funkciója</b></p> <p>Nem változik</p>	<p><b>F. A beavatkozás ütemezése</b></p> <p>I. ütem</p>
<p><b>G. A beavatkozás időtartama</b></p> <p>3 hónap</p>	<p><b>H. A beavatkozás költségigénye</b></p> <p>18.000.000.- Forint</p>

## 8. KOSSUTH TÉR RENDEZÉSE



### LEÍRÁS

<p><b>A. Az épület/építmény elhelyezkedése, jelenlegi funkciója</b></p> <p>Kossuth tér (főtér) és közlekedési csomópont</p>	<p><b>B. Az épület/építmény állapota, állaga</b></p> <p>Karakteres térszerkezet Beláthatatlan közúti csomópont</p>
<p><b>C. A beavatkozás típusa</b></p> <p>Útépités</p>	<p><b>D. Elvégzendő beavatkozások</b></p> <ol style="list-style-type: none"> <li>1. Terveztetés</li> <li>2. Útszakasz lezárása a forgalom elől</li> <li>3. Gyalogátkelőhely létesítése</li> <li>4. Parkolók kialakítása</li> <li>5. Zöldterület fejlesztése</li> </ol>
<p><b>E. Az épület/ építmény beavatkozást követő funkciója</b></p> <p>-</p>	<p><b>F. A beavatkozás ütemezése</b></p> <p>I. ütem</p>
<p><b>G. A beavatkozás időtartama</b></p> <p>5 hónap</p>	<p><b>H. A beavatkozás költségigénye</b></p> <p>82.00.000.- Forint</p>



## 9. ESŐVÍZ, KÁROSVÍZ RENDEZÉSI TERV KÉSZÍTÉSE



LEÍRÁS	
<p><b>A. Az épület/építmény elhelyezkedése, jelenlegi funkciója</b></p> <p>Belterületi csapadékvíz elvezető árkok</p>	<p><b>B. Az épület/építmény állapota, állaga</b></p> <p>Rossz állapotú, helyenként hiányos vízvezető rendszer</p>
<p><b>C. A beavatkozás típusa</b></p> <p>Felszíni vízügyi rekonstrukció</p>	<p><b>D. Elvégzendő beavatkozások</b></p> <ol style="list-style-type: none"> <li>1. Állapotfelmérési terv készítése</li> <li>2. Földmedrű szakaszok kijelölése</li> <li>3. Burkolt szakaszok kijelölése</li> <li>4. Zárt szakaszok kijelölése, iszap-homokfogók helyének kijelölése</li> <li>5. Helyi Építési Szabályzattal – Magyar Közút ÁKHT:-val egyeztetése</li> <li>6. Vízügyi létesítési terv elkészítése</li> </ol>
<p><b>E. Az épület/ építmény beavatkozást követő funkciója</b></p> <p>Nem változik</p>	<p><b>F. A beavatkozás ütemezése</b></p> <p>I. ütem</p>
<p><b>G. A beavatkozás időtartama</b></p> <p>9 hónap</p>	<p><b>H. A beavatkozás költségigénye</b></p> <p>36.000.000.- Forint</p>

## 10. KÖZUTAK FELÚJÍTÁSA



LEÍRÁS	
<p><b>A. Az épület/építmény elhelyezkedése, jelenlegi funkciója</b></p> <p>A belterületi úthálózat kb. 40%-a a csapadékvíz elvezetéssel együtt.</p>	<p><b>B. Az épület/építmény állapota, állaga</b></p> <p>Töredezett, kátyús burkolatok</p>
<p><b>C. A beavatkozás típusa</b></p> <p>Útrekonstrukció</p>	<p><b>D. Elvégzendő beavatkozások</b></p> <ol style="list-style-type: none"> <li>1. Utak vízelvezetésének megoldása</li> <li>2. Kiemelt és döntött szegélyek építése</li> <li>3. Utak aszfaltozása</li> <li>4. Forgalomtechnikai jelek felfestése</li> <li>5. Útpadkák kialakítása</li> </ol>
<p><b>E. Az épület/ építmény beavatkozást követő funkciója</b></p> <p>Nem változik</p>	<p><b>F. A beavatkozás ütemezése</b></p> <p>I. ütem</p>
<p><b>G. A beavatkozás időtartama</b></p> <p>5 hónap</p>	<p><b>H. A beavatkozás költségigénye</b></p> <p>~150.000.000,- Forint</p>

## 11. FÚRT KÖZKÚT FELÚJÍTÁSA



LEÍRÁS	
<p><b>A. Az épület/építmény elhelyezkedése, jelenlegi funkciója</b></p> <p>Szemők Balázs tér Ledugózott közkút</p>	<p><b>B. Az épület/építmény állapota, állaga</b></p> <p>Bevizsgált vizű artézi kút Ledugózva, elburkolva</p>
<p><b>C. A beavatkozás típusa</b></p> <p>Rekonstrukció</p>	<p><b>D. Elvégzendő beavatkozások</b></p> <ol style="list-style-type: none"> <li>1. Terveztetés</li> <li>2. Feltárás</li> <li>3. Víz bevizsgálása</li> <li>4. Kútfej építése</li> <li>5. Burkolat helyreállítása</li> </ol>
<p><b>E. Az épület/ építmény beavatkozást követő funkciója</b></p> <p>(nem változik)</p>	<p><b>F. A beavatkozás ütemezése</b></p> <p>I. ütem</p>
<p><b>G. A beavatkozás időtartama</b></p> <p>1 hónap</p>	<p><b>H. A beavatkozás költségigénye</b></p> <p>2.000.000.- Forint</p>

## 12. SPORTPÁLYÁK KIALAKÍTÁSA A KENYERES-KERTBEN



LEÍRÁS	
<p><b>A. Az épület/építmény elhelyezkedése, jelenlegi funkciója</b></p> <p>Kenyeres-kert (hrsz.: 719) Zöldterület</p>	<p><b>B. Az épület/építmény állapota, állaga</b></p> <p>Rossz minőségű gyepes futballpálya Strandröplabda-pálya nem megfelelő elhelyezéssel</p>
<p><b>C. A beavatkozás típusa</b></p> <p>Új építés</p>	<p><b>D. Elvégzendő beavatkozások</b></p> <ol style="list-style-type: none"> <li>1. Tervezés</li> <li>2. Tereprendezés</li> <li>3. Pályaépítés</li> <li>4. Világítás kiépítése</li> <li>5. Zöldfelület rendezése</li> </ol>
<p><b>E. Az épület/ építmény beavatkozást követő funkciója</b></p> <p>Műfüves kézilabdapálya Strandröplabda-pálya</p>	<p><b>F. A beavatkozás ütemezése</b></p> <p>I. ütem</p>
<p><b>G. A beavatkozás időtartama</b></p> <p>7 hónap</p>	<p><b>H. A beavatkozás költségigénye</b></p> <p>62.000.000.- Forint</p>



## 13. JÁTSZÓTÉR FELÚJÍTÁSA A BARTÓK BÉLA UTCÁBAN



LEÍRÁS	
<p><b>A. Az épület/építmény elhelyezkedése, jelenlegi funkciója</b></p> <p>Bartók Béla utca Gyepes focipálya, játszótér</p>	<p><b>B. Az épület/építmény állapota, állaga</b></p> <p>Előírásoknak nem megfelelő játszószerkek Hiányos játszószerkek, focipálya</p>
<p><b>C. A beavatkozás típusa</b></p> <p>Bontás, új építés</p>	<p><b>D. Elvégzendő beavatkozások</b></p> <ol style="list-style-type: none"> <li>1. Tervezés</li> <li>2. Játszószerkek elhelyezése</li> <li>3. Kombinált sportpálya építése</li> <li>4. Burkolatépítés</li> <li>5. Utcabútorok kihelyezése</li> <li>6. Zöldfelület rendezése</li> </ol>
<p><b>E. Az épület/ építmény beavatkozást követő funkciója</b></p> <p>(nem változik)</p>	<p><b>F. A beavatkozás ütemezése</b></p> <p>I. ütem</p>
<p><b>G. A beavatkozás időtartama</b></p> <p>6 hónap</p>	<p><b>H. A beavatkozás költségigénye</b></p> <p>34.000.000.- Forint</p>

## 14. KENYERES KERT ZÖLDTERÜLETI FELÚJÍTÁSA



LEÍRÁS	
<p><b>A. Az épület/építmény elhelyezkedése, jelenlegi funkciója</b></p> <p>Kenyeres-kert, zöldterület, közpark</p>	<p><b>B. Az épület/építmény állapota, állaga</b></p> <p>A történelmi kert egyes elmei megmaradtak Ruderális felületek, nem megfelelő funkciók, rossz térszervezés, helyenként rossz növényállomány</p>
<p><b>C. A beavatkozás típusa</b></p> <p>Kertrekonstrukció</p>	<p><b>D. Elvégzendő beavatkozások</b></p> <ol style="list-style-type: none"> <li>1. Tervezés</li> <li>2. Irtás</li> <li>3. Tereprendezés</li> <li>4. Tóépítés</li> <li>5. Burkolatépítés</li> <li>6. Növénytelepítés</li> <li>7. Utcabútorok kihelyezése</li> <li>8. Díszvilágítás kiépítése</li> </ol>
<p><b>E. Az épület/ építmény beavatkozást követő funkciója</b></p> <p>(nem változik)</p>	<p><b>F. A beavatkozás ütemezése</b></p> <p>I. ütem</p>
<p><b>G. A beavatkozás időtartama</b></p> <p>16 hónap</p>	<p><b>H. A beavatkozás költségigénye</b></p> <p>130.000.000.- Forint</p>



## 15. PARKOLÓK ÉPÍTÉSE A FALUKÖZPONTBAN



LEÍRÁS	
<p><b>A. Az épület/építmény elhelyezkedése, jelenlegi funkciója</b></p> <p>Községháza és a Kisiskola előtti terület</p>	<p><b>B. Az épület/építmény állapota, állaga</b></p>
<p><b>C. A beavatkozás típusa</b></p> <p>Bontás és új építés</p>	<p><b>D. Elvégzendő beavatkozások</b></p> <ol style="list-style-type: none"> <li>1. Terveztetés</li> <li>2. Kerítések bontása</li> <li>3. Járda és új kerítés építése</li> <li>4. Parkolóhelyek kialakítása</li> <li>5. Közvilágítás rekonstrukciója</li> </ol>
<p><b>E. Az épület/ építmény beavatkozást követő funkciója</b></p> <p>(nem változik)</p>	<p><b>F. A beavatkozás ütemezése</b></p> <p>I. ütem</p>
<p><b>G. A beavatkozás időtartama</b></p> <p>4 hónap</p>	<p><b>H. A beavatkozás költségigénye</b></p> <p>12.000.000,- Forint</p>

## 16. EGÉSZSÉGHÁZ REKONSTRUKCIÓ



LEÍRÁS	
<p><b>A. Az épület/építmény elhelyezkedése, jelenlegi funkciója</b></p> <p>Rákóczi út Egészségház</p>	<p><b>B. Az épület/építmény állapota, állaga</b></p> <p>Építészetileg elavult, közepes műszaki állapotú épület</p>
<p><b>C. A beavatkozás típusa</b></p> <p>Rekonstrukció</p>	<p><b>D. Elvégzendő beavatkozások</b></p> <ol style="list-style-type: none"> <li>1. Tetőfedés cseréje</li> <li>2. Akadálymentesítés</li> <li>3. Belső átalakítás, felújítás</li> <li>4. Homlokzatfelújítás</li> </ol>
<p><b>E. Az épület/ építmény beavatkozást követő funkciója</b></p> <p>Egészségház (nem változik)</p>	<p><b>F. A beavatkozás ütemezése</b></p> <p>I. ütem</p>
<p><b>G. A beavatkozás időtartama</b></p> <p>2 hónap</p>	<p><b>H. A beavatkozás költségigénye</b></p> <p>37.000.000.- Forint</p>

## 17. FŐUTCA FEJLESZTÉSE



### LEÍRÁS

<p><b>A. Az épület/építmény elhelyezkedése, jelenlegi funkciója</b></p> <p>Rákóczi út településközponti része</p>	<p><b>B. Az épület/építmény állapota, állaga</b></p> <p>Főutca</p>
<p><b>C. A beavatkozás típusa</b></p> <p>Revitalizáció</p>	<p><b>D. Elvégzendő beavatkozások</b></p> <ol style="list-style-type: none"> <li>1. Lassítósziget és gyalogátkelő építése a Szemők Balázs tér előtti szakaszon</li> <li>2. Intenzív forgalmú közösségi és vendéglátóhelyek létesítésének ösztönzése</li> </ol>
<p><b>E. Az épület/ építmény beavatkozást követő funkciója</b></p> <p>(nem változik)</p>	<p><b>F. A beavatkozás ütemezése</b></p> <p>I. ütem</p>
<p><b>G. A beavatkozás időtartama</b></p> <p>2 hónap</p>	<p><b>H. A beavatkozás költségigénye</b></p> <p>120.000.000.- Forint</p>



## 18. TELEPÜLÉSRÉSZ REHABILITÁCIÓS PROGRAM



LEÍRÁS	
<p><b>A. Az épület/építmény elhelyezkedése, jelenlegi funkciója</b></p> <p>Patay József utca- Szemere Huba utca Lakóterület</p>	<p><b>B. Az épület/építmény állapota, állaga</b></p> <p>Erősen lepusztult lakóterület</p>
<p><b>C. A beavatkozás típusa</b></p> <p>Tervezés</p>	<p><b>D. Elvégzendő beavatkozások</b></p> <ol style="list-style-type: none"> <li>1. Állapotfelmérés</li> <li>2. Környezettanulmány készítése</li> <li>3. Tömbrehabilitációs terv készítése</li> </ol>
<p><b>E. Az épület/ építmény beavatkozást követő funkciója</b></p> <p>(nem változik)</p>	<p><b>F. A beavatkozás ütemezése</b></p> <p>I. ütem</p>
<p><b>G. A beavatkozás időtartama</b></p> <p>4 hónap</p>	<p><b>H. A beavatkozás költségigénye</b></p> <p>16.000.000.- Forint</p>

## 19. TELEPÜLÉSRÉSZ REVITALIZÁCIÓS PROGRAM



LEÍRÁS	
<p><b>A. Az épület/építmény elhelyezkedése, jelenlegi funkciója</b></p> <p>Dankó Pista utca</p>	<p><b>B. Az épület/építmény állapota, állaga</b></p> <p>Erősen pusztuló településrész</p>
<p><b>C. A beavatkozás típusa</b></p> <p>Tervezés</p>	<p><b>D. Elvégzendő beavatkozások</b></p> <ol style="list-style-type: none"> <li>1. Állapotfelmérés</li> <li>2. Környezettanulmány készítése</li> <li>3. Tömbrevitalizációs terv készítése</li> <li>4. A településrész karakterének megőrzését ösztönző támogatási rendszer megalkotása</li> </ol>
<p><b>E. Az épület/ építmény beavatkozást követő funkciója</b></p> <p>(nem változik)</p>	<p><b>F. A beavatkozás ütemezése</b></p> <p>I. ütem</p>
<p><b>G. A beavatkozás időtartama</b></p> <p>4 hónap</p>	<p><b>H. A beavatkozás költségigénye</b></p> <p>33.000.000.- Forint</p>

## 20. VÁLLALKOZÓI PARK LÉTREHOZÁSA




### LEÍRÁS

<p><b>A. Az épület/építmény elhelyezkedése, jelenlegi funkciója</b></p> <p>Külterületi telek a 3112 összekötő út mentén</p>	<p><b>B. Az épület/építmény állapota, állaga</b></p> <p>Külterületi telek jó megközelíthetőséggel</p>
<p><b>C. A beavatkozás típusa</b></p> <p>Fejlesztés</p>	<p><b>D. Elvégzendő beavatkozások</b></p> <ol style="list-style-type: none"> <li>1. Terveztetés</li> <li>2. Infrastruktúra kiépítése</li> <li>3. Telkek kialakítása</li> </ol>
<p><b>E. Az épület/ építmény beavatkozást követő funkciója</b></p> <p>Ipari park</p>	<p><b>F. A beavatkozás ütemezése</b></p> <p>I. ütem</p>
<p><b>G. A beavatkozás időtartama</b></p> <p>9 hónap</p>	<p><b>H. A beavatkozás költségigénye</b></p> <p>92.000.000.- Forint</p>



## 21. KOMPOSZTÜZEM LÉTREHOZÁSA



LEÍRÁS	
<p><b>A. Az épület/építmény elhelyezkedése, jelenlegi funkciója</b></p> <p>Leendő Vállalkozói Park területe</p>	<p><b>B. Az épület/építmény állapota, állaga</b></p> <p>Külterületi telek jó megközelíthetőséggel</p>
<p><b>C. A beavatkozás típusa</b></p> <p>Új építés</p>	<p><b>D. Elvégzendő beavatkozások</b></p> <ol style="list-style-type: none"> <li>1. Terület kijelölése</li> <li>2. Terveztetés</li> <li>3. Kivitelezés</li> </ol>
<p><b>E. Az épület/ építmény beavatkozást követő funkciója</b></p> <p>Komposztáló üzem</p>	<p><b>F. A beavatkozás ütemezése</b></p> <p>I. ütem</p>
<p><b>G. A beavatkozás időtartama</b></p> <p>9 hónap</p>	<p><b>H. A beavatkozás költségigénye</b></p> <p>327.000.000.- Forint</p>

## 22. HULLADÉKGYŰJTŐ SZIGET KIALAKÍTÁSA



LEÍRÁS	
<p><b>A. Az épület/építmény elhelyezkedése, jelenlegi funkciója</b></p> <p>Kossuth Lajos utca 9. ABC épület mögötti közterület</p>	<p><b>B. Az épület/építmény állapota, állaga</b></p> <p>Kihaszíratlan közterület forgalmas helyen Jó megközelíthetőséggel</p>
<p><b>C. A beavatkozás típusa</b></p> <p>Mobília telepítése</p>	<p><b>D. Elvégzendő beavatkozások</b></p> <ol style="list-style-type: none"> <li>1. Terület kijelölése</li> <li>2. Terveztetés</li> <li>3. Térburkolat építése</li> <li>4. Vízvételi hely biztosítása</li> <li>4. Konténerok telepítése</li> </ol>
<p><b>E. Az épület/ építmény beavatkozást követő funkciója</b></p> <p>Szelektív hulladékgyűjtő sziget</p>	<p><b>F. A beavatkozás ütemezése</b></p> <p>I. ütem</p>
<p><b>G. A beavatkozás időtartama</b></p> <p><b>1 hónap</b></p>	<p><b>H. A beavatkozás költségigénye</b></p> <p><b>2.000.000.- Forint</b></p>

## 23. VÖLGY UTCA FOLYTATÁSA A KENYERES-KERT FELÉ



### LEÍRÁS

<p><b>A. Az épület/építmény elhelyezkedése, jelenlegi funkciója</b></p> <p>Völgy utca és a Kenyeres kert közötti terület</p>	<p><b>B. Az épület/építmény állapota, állaga</b></p> <p>Jelenleg nincs ilyen út</p>
<p><b>C. A beavatkozás típusa</b></p> <p>Új út építése</p>	<p><b>D. Elvégzendő beavatkozások</b></p> <ol style="list-style-type: none"> <li>1. Terveztetés</li> <li>2. Kisajátítások</li> <li>3. Útépítés</li> </ol>
<p><b>E. Az épület/ építmény beavatkozást követő funkciója</b></p> <p>Önkormányzati tul. út</p>	<p><b>F. A beavatkozás ütemezése</b></p> <p><b>II. ütem</b></p>
<p><b>G. A beavatkozás időtartama</b></p> <p><b>12 hónap</b></p>	<p><b>H. A beavatkozás költségigénye</b></p> <p><b>67.000.000- Forint</b></p>

## 24. FŰTŐMŰ ÉPÍTÉSE



LEÍRÁS	
<p><b>A. Az épület/építmény elhelyezkedése, jelenlegi funkciója</b></p> <p>Bajcsy Zsilinszky utca Általános iskola alsó tagozatának telke</p>	<p><b>B. Az épület/építmény állapota, állaga</b></p> <p>Új építés</p>
<p><b>C. A beavatkozás típusa</b></p> <p>Új építés</p>	<p><b>D. Elvégzendő beavatkozások</b></p> <ol style="list-style-type: none"> <li>1. Terveztetés</li> <li>2. Közműcsatlakozások kiépítése</li> <li>3. Építés</li> <li>4. Beszállító utak kiépítése</li> <li>5. Fűtésvezetékek kiépítése: Általános iskolához Óvodához Polgármesteri Hivatalhoz Művelődési központhoz</li> <li>6. Gépészeti berendezések telepítése</li> </ol>
<p><b>E. Az épület/ építmény beavatkozást követő funkciója</b></p> <p>Fűtőmű</p>	<p><b>F. A beavatkozás ütemezése</b></p> <p>I. ütem</p>
<p><b>G. A beavatkozás időtartama</b></p> <p>6 hónap</p>	<p><b>H. A beavatkozás költségigénye</b></p> <p>143.000.000.- Forint</p>



## 25. ÖSSZEKÖTŐ ÚT ÉPÍTÉSE



LEÍRÁS	
<p><b>A. Az épület/építmény elhelyezkedése, jelenlegi funkciója</b></p> <p>A Gombai út és Vár utca közötti terület</p>	<p><b>B. Az épület/építmény állapota, állaga</b></p> <p>Jelenleg nincs ilyen út</p>
<p><b>C. A beavatkozás típusa</b></p> <p>Új út építése</p>	<p><b>D. Elvégzendő beavatkozások</b></p> <ol style="list-style-type: none"> <li>1. Terveztetés</li> <li>2. Kisajátítások</li> <li>3. Útépítés</li> </ol>
<p><b>E. Az épület/ építmény beavatkozást követő funkciója</b></p> <p>Önkormányzati tul. út</p>	<p><b>F. A beavatkozás ütemezése</b></p> <p><b>II. ütem</b></p>
<p><b>G. A beavatkozás időtartama</b></p> <p><b>12 hónap</b></p>	<p><b>H. A beavatkozás költségigénye</b></p> <p><b>64.000.000.- Forint</b></p>

## ***2. melléklet***

A 2. ütem beavatkozási pontjainak adatlapjai



## 1. CSAPADÉKVÍZ ELVEZETŐ RENDSZER FELÚJÍTÁSA



LEÍRÁS	
<p><b>A. Az épület/építmény elhelyezkedése, jelenlegi funkciója</b></p> <p>Belterületi csapadékvíz elvezető rendszer</p>	<p><b>B. Az épület/építmény állapota, állaga</b></p> <p>Sérült áttereszek, eltömődött árkok</p>
<p><b>C. A beavatkozás típusa</b></p> <p>Rekonstrukció</p>	<p><b>D. Elvégzendő beavatkozások</b></p> <ol style="list-style-type: none"> <li>1. Zárt csapadékvíz csatorna építése Rákóczi F. utcában</li> <li>2. Zárt csapadékvíz csatorna korszerűsítése Kossuth utcában</li> <li>3. Jókai utca csapadékvíz rendszer kiépítése Gomba patakig</li> </ol>
<p><b>E. Az épület/ építmény beavatkozást követő funkciója</b></p> <p>Nem változik</p>	<p><b>F. A beavatkozás ütemezése</b></p> <p><b>II. ütem.</b></p>
<p><b>G. A beavatkozás időtartama</b></p> <p><b>10 hónap</b></p>	<p><b>H. A beavatkozás költségigénye</b></p> <p><b>123.000.000.- Forint</b></p>

## 2. KÖZUTAK FELÚJÍTÁSA



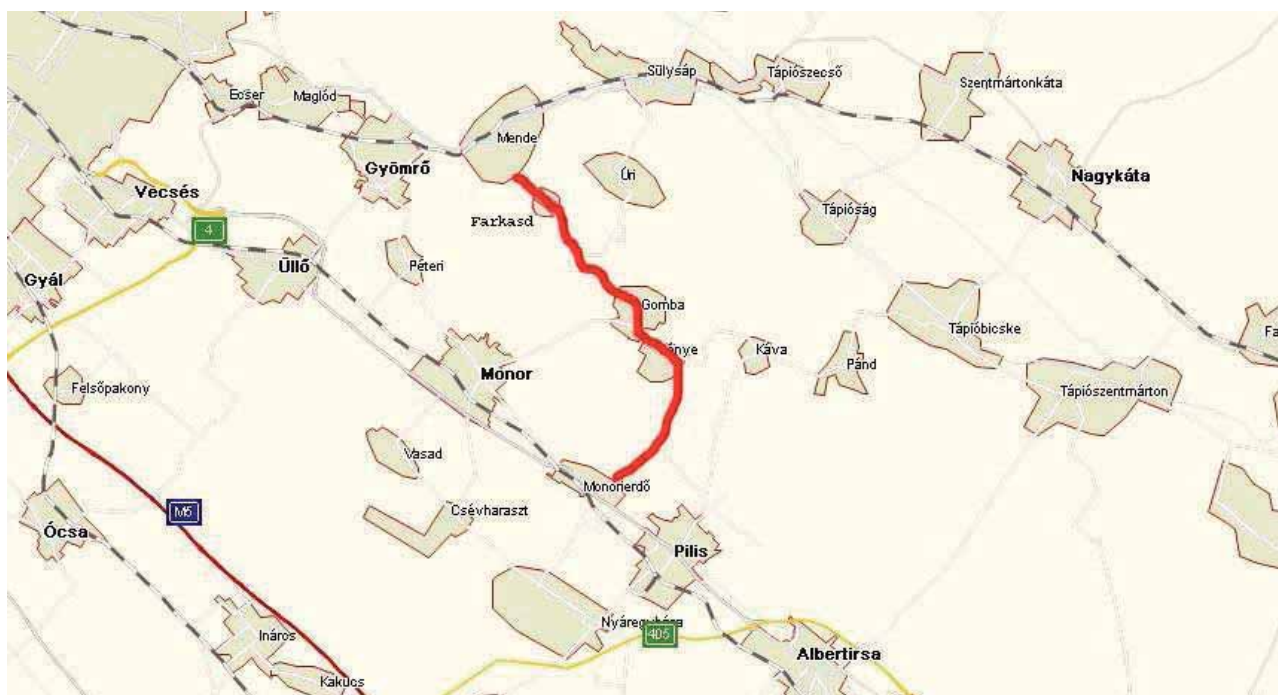
LEÍRÁS	
<p><b>A. Az épület/építmény elhelyezkedése, jelenlegi funkciója</b></p> <p>A belterületi úthálózat 30%-a</p>	<p><b>B. Az épület/építmény állapota, állaga</b></p> <p>Töredezett, kátyús burkolatok</p>
<p><b>C. A beavatkozás típusa</b></p> <p>Út rekonstrukció</p>	<p><b>D. Elvégzendő beavatkozások</b></p> <ol style="list-style-type: none"> <li>1. Utak vízelvezetésének megoldása</li> <li>2. Kiemelt és döntött szegélyek építése</li> <li>3. Utak aszfaltozása</li> <li>4. Forgalomtechnikai jelek felfestése</li> <li>5. Útpadkák kialakítása</li> </ol>
<p><b>E. Az épület/ építmény beavatkozást követő funkciója</b></p> <p>Nem változik</p>	<p><b>F. A beavatkozás ütemezése</b></p> <p>II. ütem</p>
<p><b>G. A beavatkozás időtartama</b></p> <p><b>8 hónap</b></p>	<p><b>H. A beavatkozás költségigénye</b></p> <p><b>248.000.000.- Forint</b></p>

### 3. JÁRDÁK FELÚJÍTÁSA



LEÍRÁS	
<p><b>A. Az épület/építmény elhelyezkedése, jelenlegi funkciója</b></p> <p>Önkormányzati tulajdonú járdák 25%-a</p>	<p><b>B. Az épület/építmény állapota, állaga</b></p> <p>Töredezett, balesetveszélyes felület</p>
<p><b>C. A beavatkozás típusa</b></p> <p>Járda felújítás</p>	<p><b>D. Elvégzendő beavatkozások</b></p> <ol style="list-style-type: none"> <li>1. Terveztetés</li> <li>2. Járdák bontása</li> <li>3. Új járdák építése</li> <li>4. Zöldterület helyreállítása</li> </ol>
<p><b>E. Az épület/ építmény beavatkozást követő funkciója</b></p> <p>Nem változik</p>	<p><b>F. A beavatkozás ütemezése</b></p> <p>II. ütem</p>
<p><b>G. A beavatkozás időtartama</b></p> <p>3 hónap</p>	<p><b>H. A beavatkozás költségigénye</b></p> <p>9.000.000.- Forint</p>

## 4. REGIONÁLIS KÖZÚTI KAPCSOLAT FEJLESZTÉSE



### LEÍRÁS

<p><b>A. Az épület/építmény elhelyezkedése, jelenlegi funkciója</b></p> <p>Mende – Farkasd – Gomba – Bénye - Monorierdő közút építése</p>	<p><b>B. Az épület/építmény állapota, állaga</b></p> <p>Meglévő földutak nyomvonalán és felújítandó összekötő utak nyomvonalán</p>
<p><b>C. A beavatkozás típusa</b></p> <p>Útépítés</p>	<p><b>D. Elvégzendő beavatkozások</b></p> <ol style="list-style-type: none"> <li>1. Terveztetés</li> <li>2. Közműépítés</li> <li>3. Kivitelezés</li> </ol>
<p><b>E. Az épület/ építmény beavatkozást követő funkciója</b></p> <p>Közút</p>	<p><b>F. A beavatkozás ütemezése</b></p> <p>II. ütem</p>
<p><b>G. A beavatkozás időtartama</b></p> <p>10 hónap</p>	<p><b>H. A beavatkozás költségigénye</b></p> <p>1.640.000.000.- Forint</p>



## 5. IKSZT LÉTESÍTÉSE



LEÍRÁS	
<p><b>A. Az épület/építmény elhelyezkedése, jelenlegi funkciója</b></p> <p>Civilház - bérlakás - patika (hrs.:727)</p>	<p><b>B. Az épület/építmény állapota, állaga</b></p> <p>Közepes műszaki állapotú épület</p>
<p><b>C. A beavatkozás típusa</b></p> <p>Rekonstrukció</p>	<p><b>D. Elvégzendő beavatkozások</b></p> <ol style="list-style-type: none"> <li>1. Terveztetés</li> <li>2. Kivitelezés</li> <li>3. Berendezés</li> <li>4. Üzemeltetés</li> <li>5. Bérbe adás (büfé)</li> </ol>
<p><b>E. Az épület/ építmény beavatkozást követő funkciója</b></p> <p>Integrált Közösségi Szolgáltató Tér</p> <ul style="list-style-type: none"> <li>- Könyvtár</li> <li>- Közösségi termek</li> <li>- Teleház</li> </ul>	<p><b>F. A beavatkozás ütemezése</b></p> <p>II. ütem</p>
<p><b>G. A beavatkozás időtartama</b></p> <p>9 hónap</p>	<p><b>H. A beavatkozás költségigénye</b></p> <p>67.000.000,- Forint</p>

## 6. TELEPÜLÉSKÉP REHABILITÁCIÓJA



LEÍRÁS	
<p><b>A. Az épület/építmény elhelyezkedése, jelenlegi funkciója</b></p> <p>Patay József utca- Szemere Huba utca Lakóterület</p>	<p><b>B. Az épület/építmény állapota, állaga</b></p> <p>Romos, életveszélyes lakóházak</p>
<p><b>C. A beavatkozás típusa</b></p> <p>Lakóterület rehabilitációja</p>	<p><b>D. Elvégzendő beavatkozások</b></p> <ol style="list-style-type: none"> <li>1. Épületállomány felmérése</li> <li>2. Befektetők ösztönzése</li> <li>3. Telkek kivásárlása</li> <li>4. Életveszélyes épületek bontása</li> <li>5. Lakó és hétvégiházak terület kialakítása</li> </ol>
<p><b>E. Az épület/ építmény beavatkozást követő funkciója</b></p> <p>Intenzív lakó és pihenő övezet</p>	<p><b>F. A beavatkozás ütemezése</b></p> <p>II. ütem</p>
<p><b>G. A beavatkozás időtartama</b></p> <p>12 hónap</p>	<p><b>H. A beavatkozás költségigénye</b></p> <p>150.000.000.- Forint</p>

## 7. TELEPÜLÉSRÉSZ REVITALIZÁCIÓJA



LEÍRÁS	
<p><b>A. Az épület/építmény elhelyezkedése, jelenlegi funkciója</b></p> <p>Dankó Pista utca</p>	<p><b>B. Az épület/építmény állapota, állaga</b></p> <p>Foghíjas, pusztuló lakóterület</p>
<p><b>C. A beavatkozás típusa</b></p> <p>Településrész revitalizációja</p>	<p><b>D. Elvégzendő beavatkozások</b></p> <ol style="list-style-type: none"> <li>1. A településrész karakterének megőrzését ösztönző támogatások juttatása</li> <li>2. A meglévő, megóvandó épületek felújításának támogatása</li> <li>3. Közterület rendezése a terület vonzóvá tétele érdekében (utak, járdák felújítása, közvilágítás fejlesztése)</li> </ol>
<p><b>E. Az épület/ építmény beavatkozást követő funkciója</b></p> <p>(nem változik)</p>	<p><b>F. A beavatkozás ütemezése</b></p> <p>II. ütem</p>
<p><b>G. A beavatkozás időtartama</b></p> <p>12 hónap</p>	<p><b>H. A beavatkozás költségigénye</b></p> <p>110.000.000.- Forint</p>

## 8. FŐUTCA FEJLESZTÉSE



LEÍRÁS	
<p><b>A. Az épület/építmény elhelyezkedése, jelenlegi funkciója</b></p> <p>Rákóczi Ferenc út Közterület</p>	<p><b>B. Az épület/építmény állapota, állaga</b></p> <p>Gyalogosforgalmi rendezés szükséges Járdaburkolatok, útszegélyek hiányosak</p>
<p><b>C. A beavatkozás típusa</b></p> <p>Fejlesztés</p>	<p><b>D. Elvégzendő beavatkozások</b></p> <ol style="list-style-type: none"> <li>1. Járdaburkolatok és támfalak kiépítése</li> <li>2. Vízvezető árok lefedése a Szemők Balázs tértől az ABC épületig</li> <li>3. Parkolók kialakítása</li> <li>4. Növényzet telepítése</li> <li>5. Intenzív használatú, vendéglátó és szolgáltató épületek létesítésének ösztönzése</li> <li>6. Utcabútorok kihelyezése</li> </ol>
<p><b>E. Az épület/ építmény beavatkozást követő funkciója</b></p> <p>(nem változik)</p>	<p><b>F. A beavatkozás ütemezése</b></p> <p>II. ütem</p>
<p><b>G. A beavatkozás időtartama</b></p> <p>10 hónap</p>	<p><b>H. A beavatkozás költségigénye</b></p> <p><b>25.000.000,- Forint</b></p>



## 9. ÉPÜLET REKONSTRUKCIÓ A SZEMŐK BALÁZS TÉREN



LEÍRÁS	
<p><b>A. Az épület/építmény elhelyezkedése, jelenlegi funkciója</b></p> <p>Szemők Balázs tér Közterület</p>	<p><b>B. Az épület/építmény állapota, állaga</b></p> <p>Építészetileg karakter nélküli épület közepes műszaki állapotban</p>
<p><b>C. A beavatkozás típusa</b></p> <p>Funkcióváltás és Rekonstrukció</p>	<p><b>D. Elvégzendő beavatkozások</b></p> <p>1. Terveztetés 2. Meglévő melegítőkonyha-épület átalakítása és felújítása: Tetőcsere Homlokzat felújítás Belső átalakítás</p>
<p><b>E. Az épület/ építmény beavatkozást követő funkciója</b></p> <p>Posta Vendéglátóhely (pl.: cukrászda) Szolgálati lakások</p>	<p><b>F. A beavatkozás ütemezése</b></p> <p>II. ütem</p>
<p><b>G. A beavatkozás időtartama</b></p> <p>3 hónap</p>	<p><b>H. A beavatkozás költségigénye</b></p> <p><b>10.000.000,- Forint</b></p>

## 10. ÚJ ÉPÜLET A SZEMŐK BALÁZS TÉREN



LEÍRÁS	
<p><b>A. Az épület/építmény elhelyezkedése, jelenlegi funkciója</b></p> <p>Szemők Balázs tér Közterület</p>	<p><b>B. Az épület/építmény állapota, állaga</b></p> <p>Építészetileg karakter nélküli köztér</p>
<p><b>C. A beavatkozás típusa</b></p> <p>Bontás és új építés</p>	<p><b>D. Elvégzendő beavatkozások</b></p> <ol style="list-style-type: none"> <li>1. Terveztetés</li> <li>2. Közműkiváltások</li> <li>3. Szabadtéri elárúsító hely építése</li> <li>4. Parkolók építése</li> </ol>
<p><b>E. Az épület/ építmény beavatkozást követő funkciója</b></p> <p>Szabadtéri elárúsító hely</p>	<p><b>F. A beavatkozás ütemezése</b></p> <p>I. ütem</p>
<p><b>G. A beavatkozás időtartama</b></p> <p>3 hónap</p>	<p><b>H. A beavatkozás költségigénye</b></p> <p><b>18.000.000,- Forint</b></p>

## 11. A SZEMŐK BALÁZS TÉR TÁJÉPÍTÉSZETI RENDEZÉSE



LEÍRÁS	
<p><b>A. Az épület/építmény elhelyezkedése, jelenlegi funkciója</b></p> <p>Szemők Balázs tér Közterület</p>	<p><b>B. Az épület/építmény állapota, állaga</b></p> <p>Építészetileg karakter nélküli közterület</p>
<p><b>C. A beavatkozás típusa</b></p> <p>Közterület fejlesztés</p>	<p><b>D. Elvégzendő beavatkozások</b></p> <ol style="list-style-type: none"> <li>1. Terveztetés</li> <li>2. Közműkiváltások</li> <li>3. Térburkolatok kiépítése</li> <li>4. Parkolók létesítése</li> <li>5. Közvilágítás megújítása</li> <li>6. Növényzet telepítése</li> </ol>
<p><b>E. Az épület/ építmény beavatkozást követő funkciója</b></p> <p>Köztér</p>	<p><b>F. A beavatkozás ütemezése</b></p> <p>II. ütem</p>
<p><b>G. A beavatkozás időtartama</b></p> <p>7 hónap</p>	<p><b>H. A beavatkozás költségigénye</b></p> <p><b>23.000.000,- Forint</b></p>

## 12. ÚJ JÁTSZÓTÉR ÉPÍTÉSE KÖLCSEY-VÁR UTCA SARKÁN



LEÍRÁS	
<p><b>A. Az épület/építmény elhelyezkedése, jelenlegi funkciója</b></p> <p>Kölcsey Ferenc utca - Vár utca sarka</p>	<p><b>B. Az épület/építmény állapota, állaga</b></p> <p>Beépítetlen terület</p>
<p><b>C. A beavatkozás típusa</b></p> <p>Új építés</p>	<p><b>D. Elvégzendő beavatkozások</b></p> <ol style="list-style-type: none"> <li>1. Terveztetés</li> <li>2. Kerítés építése</li> <li>3. Térvilágítás kiépítése</li> <li>4. Játszószerek telepítése</li> <li>5. Parkosítás</li> </ol>
<p><b>E. Az épület/ építmény beavatkozást követő funkciója</b></p> <p>Játszótér</p>	<p><b>F. A beavatkozás ütemezése</b></p> <p>II. ütem</p>
<p><b>G. A beavatkozás időtartama</b></p> <p>3 hónap</p>	<p><b>H. A beavatkozás költségigénye</b></p> <p>25.000.000.- Forint</p>



## 13. ÚJ ÉPÜLET LÉTESÍTÉSE A POSTAÉPÜLET HELYÉN



LEÍRÁS	
<p><b>A. Az épület/építmény elhelyezkedése, jelenlegi funkciója</b></p> <p>Szemők Balázs tér - Rákóczi út Posta</p>	<p><b>B. Az épület/építmény állapota, állaga</b></p> <p>Építészetileg karakter nélküli elavult műszaki állapotú épület</p>
<p><b>C. A beavatkozás típusa</b></p> <p>Bontás, új építés.</p>	<p><b>D. Elvégzendő beavatkozások</b></p> <ol style="list-style-type: none"> <li>1. Terveztetés</li> <li>2. Jelenlegi postaépület bontása</li> <li>3. Üzlethelyiségek és lakások építése</li> <li>4. Tereprendezési munkák</li> </ol>
<p><b>E. Az épület/ építmény beavatkozást követő funkciója</b></p> <p>Üzlethelyiségek és bérlakások</p>	<p><b>F. A beavatkozás ütemezése</b></p> <p>II. ütem</p>
<p><b>G. A beavatkozás időtartama</b></p> <p>6 hónap</p>	<p><b>H. A beavatkozás költségigénye</b></p> <p><b>140.000.000,- Forint</b></p>

## 14. IDŐSEK NAPKÖZI OTTHONÁNAK LÉTESÍTÉSE



LEÍRÁS	
<p><b>A. Az épület/építmény elhelyezkedése, jelenlegi funkciója</b></p> <p>Kossuth tér - Bajcsy Zsilinszky út Kisiskola épülete</p>	<p><b>B. Az épület/építmény állapota, állaga</b></p> <p>Elavult műszaki állapotú épület</p>
<p><b>C. A beavatkozás típusa</b></p> <p>Funkcióváltás és rekonstrukció</p>	<p><b>D. Elvégzendő beavatkozások</b></p> <ol style="list-style-type: none"> <li>1. Alsó tagozat átköltöztetése az új iskolába</li> <li>2. Belső átalakítás</li> <li>3. Homlokzati rekonstrukció</li> <li>4. Udvar rendezése, kertépítés</li> </ol>
<p><b>E. Az épület/ építmény beavatkozást követő funkciója</b></p> <p>Idősek napközi otthona</p>	<p><b>F. A beavatkozás ütemezése</b></p> <p>II. ütem</p>
<p><b>G. A beavatkozás időtartama</b></p> <p>4 hónap</p>	<p><b>H. A beavatkozás költségigénye</b></p> <p>48.000.000.- Forint</p>

## 15. FÁY ANDRÁS EMLÉKHÁZ KIALAKÍTÁSA



LEÍRÁS	
<p><b>A. Az épület/építmény elhelyezkedése, jelenlegi funkciója</b></p> <p>Kossuth tér - Bajcsy Zsilinszky út Kisiskola épülete</p>	<p><b>B. Az épület/építmény állapota, állaga</b></p> <p>Elavult műszaki állapotú épület</p>
<p><b>C. A beavatkozás típusa</b></p> <p>Funkcióváltás és rekonstrukció</p>	<p><b>D. Elvégzendő beavatkozások</b></p> <ol style="list-style-type: none"> <li>1. Alsó tagozat átköltöztetése az új iskolába</li> <li>2. Belső átalakítás</li> <li>3. Homlokzati rekonstrukció</li> <li>4. Udvar rendezése, kertépítés</li> </ol>
<p><b>E. Az épület/ építmény beavatkozást követő funkciója</b></p> <p>Emlékház</p>	<p><b>F. A beavatkozás ütemezése</b></p> <p>II. ütem</p>
<p><b>G. A beavatkozás időtartama</b></p> <p>6 hónap</p>	<p><b>H. A beavatkozás költségigénye</b></p> <p>24.000.000,- Forint</p>

## 16. SPORTPÁLYÁK LÉTESÍTÉSE A RÉGI FOCIPÁLYÁNÁL



LEÍRÁS	
<p><b>A. Az épület/építmény elhelyezkedése, jelenlegi funkciója</b></p> <p>Gombai horgásztó mellett Gyep</p>	<p><b>B. Az épület/építmény állapota, állaga</b></p> <p>Kaszáló hasznosítású gyep</p>
<p><b>C. A beavatkozás típusa</b></p> <p>Új építés</p>	<p><b>D. Elvégzendő beavatkozások</b></p> <ol style="list-style-type: none"> <li>1. Terveztetés</li> <li>2. Építés</li> <li>3. Zöldterület rendezés</li> </ol>
<p><b>E. Az épület/ építmény beavatkozást követő funkciója</b></p> <p>Sportpályák, Futballpálya</p>	<p><b>F. A beavatkozás ütemezése</b></p> <p>II. ütem</p>
<p><b>G. A beavatkozás időtartama</b></p> <p>7 hónap</p>	<p><b>H. A beavatkozás költségigénye</b></p> <p>68.000.000.- Forint</p>



## 17. PARKOLÓK KIALAKÍTÁSA



LEÍRÁS	
<p><b>A. Az épület/építmény elhelyezkedése, jelenlegi funkciója</b></p> <p>Meglévő élelmiszerüzlet előtt Rákóczi utca</p>	<p><b>B. Az épület/építmény állapota, állaga</b></p> <p>Nincsenek parkolóhelyek</p>
<p><b>C. A beavatkozás típusa</b></p> <p>Új építés</p>	<p><b>D. Elvégzendő beavatkozások</b></p> <ol style="list-style-type: none"> <li>1. Terveztetés</li> <li>2. Vízvezető árok lefedése</li> <li>3. Parkolóhelyek kiépítése</li> </ol>
<p><b>E. Az épület/ építmény beavatkozást követő funkciója</b></p> <p>Parkolók</p>	<p><b>F. A beavatkozás ütemezése</b></p> <p>II. ütem</p>
<p><b>G. A beavatkozás időtartama</b></p> <p>6 hónap</p>	<p><b>H. A beavatkozás költségigénye</b></p> <p>15.000.000.- Forint</p>

## 18. LEGVEZETÉKES KÖZMŰVEK KIVÁLTÁSA



LEÍRÁS	
<p><b>A. Az épület/építmény elhelyezkedése, jelenlegi funkciója</b></p> <p>Az új főtértől (Szemók Balázs tér) az óvodáig Az új körforgalomnál (új utca)</p>	<p><b>B. Az épület/építmény állapota, állaga</b></p> <p>- Korszerűtlen, rendezetlen elektromos légvezeték és OTR transzformátorok</p>
<p><b>C. A beavatkozás típusa</b></p> <p>Közműkiváltás</p>	<p><b>D. Elvégzendő beavatkozások</b></p> <p>- A település belső transzformátorainak felülvizsgálata, 20 kV és 0,4 kV vezetékek földkábelbe helyezése - Tervezés - Légvezetékek és földkábelek kiépítése</p>
<p><b>E. Az épület/ építmény beavatkozást követő funkciója</b></p> <p>-</p>	<p><b>F. A beavatkozás ütemezése</b></p> <p>II. ütem</p>
<p><b>G. A beavatkozás időtartama</b></p> <p>12 hónap</p>	<p><b>H. A beavatkozás költségigénye</b></p> <p>320.000.000.- Forint</p>

## 19. UTCABÚTOROK KIHELYEZÉSE



LEÍRÁS	
<p><b>A. Az épület/építmény elhelyezkedése, jelenlegi funkciója</b></p> <p>-Általános Iskola előtti terület -Kenyeres-kert -Kossuth-tér Közterek</p>	<p><b>B. Az épület/építmény állapota, állaga</b></p> <p>Nincsenek utcabútorok</p>
<p><b>C. A beavatkozás típusa</b></p> <p>Mobíliák telepítése</p>	<p><b>D. Elvégzendő beavatkozások</b></p> <p>1. Területek kijelölése 2. Térburkolatok igazítása 3. Telepítés 14 db pad 4db szemetes</p>
<p><b>E. Az épület/ építmény beavatkozást követő funkciója</b></p> <p>Utcabútorok (padok, szemetesek)</p>	<p><b>F. A beavatkozás ütemezése</b></p> <p>II. ütem</p>
<p><b>G. A beavatkozás időtartama</b></p> <p><b>1 hónap</b></p>	<p><b>H. A beavatkozás költségigénye</b></p> <p><b>3.000.000.- Forint</b></p>

### **3. melléklet**

A 3. ütem beavatkozási pontjainak adatlapjai

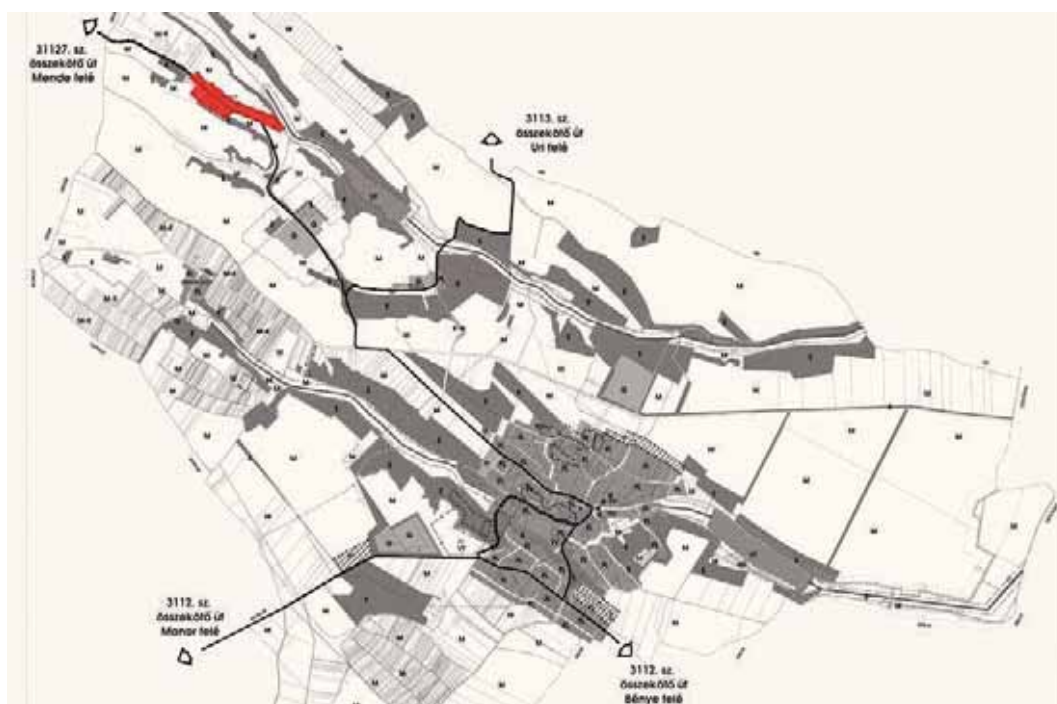


## 1. TÓPARTI ÜDÜLŐTERÜLET KÖZMŰVESÍTÉSE



LEÍRÁS	
<p><b>A. Az épület/építmény elhelyezkedése, jelenlegi funkciója</b></p> <p>Hétvégi házas terület a gombai tónál</p>	<p><b>B. Az épület/építmény állapota, állaga</b></p> <p>Elektromos áram van, vezetékes ivóvíz, szennyvízhálózat és gázszolgáltatás nincs.</p>
<p><b>C. A beavatkozás típusa</b></p> <p>Közműfejlesztés</p>	<p><b>D. Elvégzendő beavatkozások</b></p>
<p><b>E. Az épület/ építmény beavatkozást követő funkciója</b></p> <p>Erdő</p>	<p><b>F. A beavatkozás ütemezése</b></p> <p>III. ütem</p>
<p><b>G. A beavatkozás időtartama</b></p> <p>10 hónap</p>	<p><b>H. A beavatkozás költségigénye</b></p> <p>34.000.000.- Forint</p>

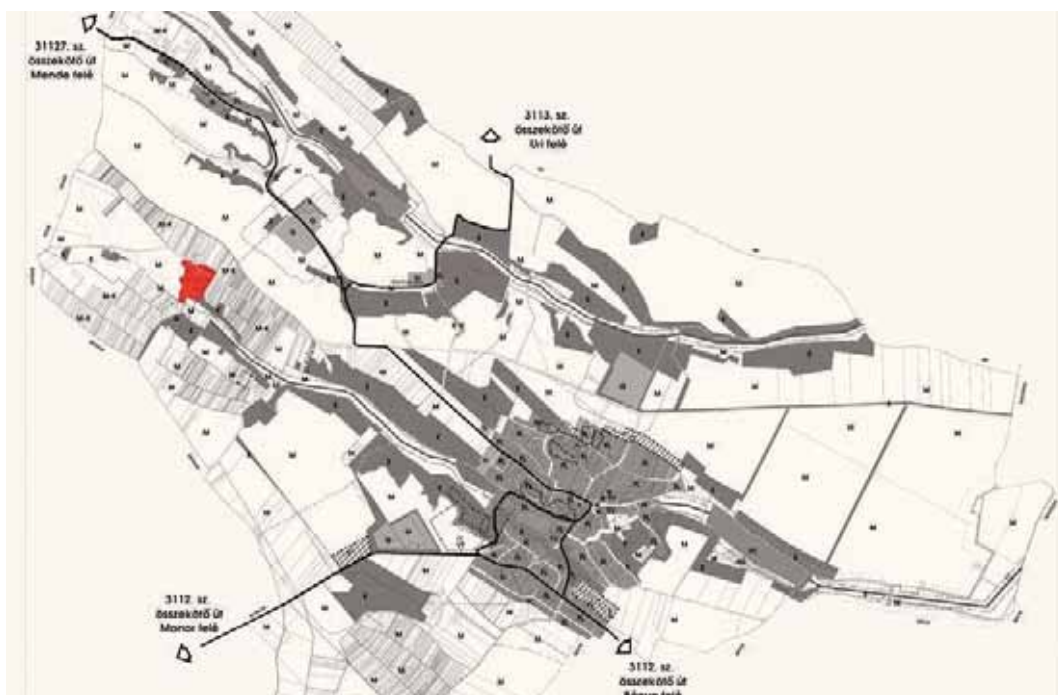
## 2. FARKASD TELEPÜLÉSRÉSZ KÖZMŰVESÍTÉSE



### LEÍRÁS

<p><b>A. Az épület/építmény elhelyezkedése, jelenlegi funkciója</b></p> <p>Farkasd településrész</p>	<p><b>B. Az épület/építmény állapota, állaga</b></p> <p>Elektromos áram van, vezetékes ivóvíz, szennyvízhálózat és gázszolgáltatás nincs.</p>
<p><b>C. A beavatkozás típusa</b></p> <p>Közműfejlesztés</p>	<p><b>D. Elvégzendő beavatkozások</b></p> <p>Vezetékes ivóvízhálózat létesítése Szennyvízhálózat kiépítése természetes rendszerű tisztítóval (Öko-system)</p>
<p><b>E. Az épület/ építmény beavatkozást követő funkciója</b></p> <p>-</p>	<p><b>F. A beavatkozás ütemezése</b></p> <p>III. ütem</p>
<p><b>G. A beavatkozás időtartama</b></p> <p>12 hónap</p>	<p><b>H. A beavatkozás költségigénye</b></p> <p>49.000.000.- Forint</p>

### 3. TETEPUSZTA TELEPÜLÉSRÉSZ KÖZMŰVESÍTÉSE



LEÍRÁS	
<p><b>A. Az épület/építmény elhelyezkedése, jelenlegi funkciója</b></p> <p>Farkasd településrész</p>	<p><b>B. Az épület/építmény állapota, állaga</b></p> <p>Elektromos áram van, vezetékes ivóvíz, szennyvízhálózat és gázszolgáltatás nincs.</p>
<p><b>C. A beavatkozás típusa</b></p> <p>Közműfejlesztés,</p>	<p><b>D. Elvégzendő beavatkozások</b></p> <p>Vezetékes ivóvíz hálózat létesítése Szennyvíz hálózat kiépítése természetes, rendszerű tisztítóval (Öko-system)</p>
<p><b>E. Az épület/ építmény beavatkozást követő funkciója</b></p> <p>-</p>	<p><b>F. A beavatkozás ütemezése</b></p> <p>III. ütem</p>
<p><b>G. A beavatkozás időtartama</b></p> <p>12 hónap</p>	<p><b>H. A beavatkozás költségigénye</b></p> <p>25.000.000.- Forint</p>

## 4. HELYI VÍZMŰ ÉPÍTÉSE



LEÍRÁS	
<p><b>A. Az épület/építmény elhelyezkedése, jelenlegi funkciója</b></p> <p>Regionális ivóvízrendszer</p>	<p><b>B. Az épület/építmény állapota, állaga</b></p> <p>Rossz minőségű ivóvíz</p>
<p><b>C. A beavatkozás típusa</b></p> <p>Közműfejlesztés</p>	<p><b>D. Elvégzendő beavatkozások</b></p> <ul style="list-style-type: none"> <li>- A vízminőség javítása érdekében leválás a regionális rendszerről</li> <li>- Gomba-Bénye társrendszer kialakítása</li> <li>- Megvalósíthatósági tanulmány kiválasztása</li> </ul>
<p><b>E. Az épület/ építmény beavatkozást követő funkciója</b></p> <p>Helyi vízmű</p>	<p><b>F. A beavatkozás ütemezése</b></p> <p style="text-align: center;"><b>III. ütem</b></p>
<p><b>G. A beavatkozás időtartama</b></p> <p style="text-align: center;"><b>16 hónap</b></p>	<p><b>H. A beavatkozás költségigénye</b></p> <p style="text-align: center;"><b>186.000.000.- Forint</b></p>



## 5. ÓVODA BŐVÍTÉSE TORNASZOBÁVAL



LEÍRÁS	
<b>A. Az épület/építmény elhelyezkedése, jelenlegi funkciója</b>  Óvoda	<b>B. Az épület/építmény állapota, állaga</b>  -
<b>C. A beavatkozás típusa</b>  Bővítés	<b>D. Elvégzendő beavatkozások</b>  1. Terveztetés 2. Új épületrész építése 3. Berendezések, tornaszerek beszerzése 4. Kertrendezés
<b>E. Az épület/ építmény beavatkozást követő funkciója</b>  Nem változik	<b>F. A beavatkozás ütemezése</b>  III. ütem
<b>G. A beavatkozás időtartama</b>  2 hónap	<b>H. A beavatkozás költségigénye</b>  <b>35.000.000,- Forint</b>

## 6. ÚJ JÁTSZÓTÉR KIALAKÍTÁSA



LEÍRÁS	
<p><b>A. Az épület/építmény elhelyezkedése, jelenlegi funkciója</b></p> <p>Dózsa György utca- Akácfasor utca sarka</p>	<p><b>B. Az épület/építmény állapota, állaga</b></p> <p>Funkció nélküli zöldfelület</p>
<p><b>C. A beavatkozás típusa</b></p> <p>Új építés</p>	<p><b>D. Elvégzendő beavatkozások</b></p> <ol style="list-style-type: none"> <li>1. Tervezés</li> <li>2. Játszószerek elhelyezése</li> <li>3. Utcabútorok telepítése</li> <li>4. Zöldfelület rendezése</li> </ol>
<p><b>E. Az épület/ építmény beavatkozást követő funkciója</b></p> <p>Játszótér</p>	<p><b>F. A beavatkozás ütemezése</b></p> <p>III. ütem</p>
<p><b>G. A beavatkozás időtartama</b></p> <p>3 hónap</p>	<p><b>H. A beavatkozás költségigénye</b></p> <p>22.000.000.- Forint</p>

## 7. TÁJHÁZ KIALAKÍTÁSA



LEÍRÁS	
<p><b>A. Az épület/építmény elhelyezkedése, jelenlegi funkciója</b></p> <p>Bajcsy Zsilinszky út Lakóépület</p>	<p><b>B. Az épület/építmény állapota, állaga</b></p> <p>Építészetileg karakteres épület közepes műszaki állapotban</p>
<p><b>C. A beavatkozás típusa</b></p> <p>Funkcióváltás</p>	<p><b>D. Elvégzendő beavatkozások</b></p> <ol style="list-style-type: none"> <li>1. Belső átalakítás</li> <li>2. Homlokzati rekonstrukció</li> <li>3. Udvar rendezése-kertépítés</li> <li>4. Kiállítás berendezése</li> </ol>
<p><b>E. Az épület/ építmény beavatkozást követő funkciója</b></p> <p>Tájház és falumúzeum</p>	<p><b>F. A beavatkozás ütemezése</b></p> <p>III. ütem</p>
<p><b>G. A beavatkozás időtartama</b></p> <p>2 hónap</p>	<p><b>H. A beavatkozás költségigénye</b></p> <p>6.000.000.- Forint</p>


## 8. MÁRIÁSSY-KASTÉLY REKONSTRUKCIÓJA



LEÍRÁS	
<p><b>A. Az épület/építmény elhelyezkedése, jelenlegi funkciója</b></p> <p>Volt Máriássy-kastély Termelőszövetkezeti irodák és gépállomás</p>	<p><b>B. Az épület/építmény állapota, állaga</b></p> <p>Leromlott állapotú eklektikus kastély</p>
<p><b>C. A beavatkozás típusa</b></p> <p>Teljes rekonstrukció</p>	<p><b>D. Elvégzendő beavatkozások</b></p> <ol style="list-style-type: none"> <li>1. Állapotrögzítés</li> <li>2. Terveztetés</li> <li>3. Teljes rekonstrukció</li> <li>4. Parkrendezés</li> </ol>
<p><b>E. Az épület/ építmény beavatkozást követő funkciója</b></p> <p>Idősek bentlakásos otthona</p>	<p><b>F. A beavatkozás ütemezése</b></p> <p>III. ütem</p>
<p><b>G. A beavatkozás időtartama</b></p> <p>14 hónap</p>	<p><b>H. A beavatkozás költségigénye</b></p> <p>570.000.000.- Forint</p>



## 9. ÖSSZEKÖTŐ ÚT LÉTESÍTÉSE AZ ISKOLA ÉS A KÖLCSEY UTCA KÖZÖTT



### LEÍRÁS

<p><b>A. Az épület/építmény elhelyezkedése, jelenlegi funkciója</b></p> <p>Belterületi kertek a Szutyoki laponon</p>	<p><b>B. Az épület/építmény állapota, állaga</b></p> <p>Jelenleg nincs ilyen</p>
<p><b>C. A beavatkozás típusa</b></p> <p>Új építés</p>	<p><b>D. Elvégzendő beavatkozások</b></p> <ol style="list-style-type: none"> <li>1. Terveztetés</li> <li>2. Kisajátítások</li> <li>3. Út és járdaépítés</li> <li>4. Közművesítés</li> <li>5. Fásítás</li> </ol>
<p><b>E. Az épület/ építmény beavatkozást követő funkciója</b></p> <p>Belterületi út</p>	<p><b>F. A beavatkozás ütemezése</b></p> <p>III. ütem</p>
<p><b>G. A beavatkozás időtartama</b></p> <p>3 hónap</p>	<p><b>H. A beavatkozás költségigénye</b></p> <p>95.000.000.- Forint</p>

## 10. SPORTTERÜLET KIALAKÍTÁSA A SZUTYOKI LAPOSON



LEÍRÁS	
<p><b>A. Az épület/építmény elhelyezkedése, jelenlegi funkciója</b></p> <p>Szutyoki-lapos</p>	<p><b>B. Az épület/építmény állapota, állaga</b></p> <p>Gyenge termőképességű földterületek</p>
<p><b>C. A beavatkozás típusa</b></p> <p>Erdőtelepítés</p>	<p><b>D. Elvégzendő beavatkozások</b></p> <ol style="list-style-type: none"> <li>1. Terveztetés</li> <li>2. Sportpályák létesítése</li> <li>3. Zöldterület rendezés</li> </ol>
<p><b>E. Az épület/ építmény beavatkozást követő funkciója</b></p> <p>Sportpálya</p>	<p><b>F. A beavatkozás ütemezése</b></p> <p>III. ütem</p>
<p><b>G. A beavatkozás időtartama</b></p> <p>4 hónap</p>	<p><b>H. A beavatkozás költségigénye</b></p> <p>38.000.000.- Forint</p>

## 11. CSAPADÉKVÍZ ELVEZETŐ RENDSZER FELÚJÍTÁSA



LEÍRÁS	
<b>A. Az épület/építmény elhelyezkedése, jelenlegi funkciója</b>  Belterületi csapadékvíz elvezető árkok	<b>B. Az épület/építmény állapota, állaga</b>  Hiányos burkolatú árokrendszer
<b>C. A beavatkozás típusa</b>  Rekonstrukció	<b>D. Elvégzendő beavatkozások</b>  - Meglévő nyílt rendszerű árkok kialakítása - Burkolások elvégzése
<b>E. Az épület/ építmény beavatkozást követő funkciója</b>  Nem változik	<b>F. A beavatkozás ütemezése</b>  III. ütem
<b>G. A beavatkozás időtartama</b>  6 hónap	<b>H. A beavatkozás költségigénye</b>  12.000.000.- Forint



## 12. KÖZUTAK FELÚJÍTÁSA



LEÍRÁS	
<p><b>A. Az épület/építmény elhelyezkedése, jelenlegi funkciója</b></p> <p>Belterületi utak kb 30%-a</p>	<p><b>B. Az épület/építmény állapota, állaga</b></p> <p>Töredezett kátyús utak</p>
<p><b>C. A beavatkozás típusa</b></p> <p>Útrekonstrukció</p>	<p><b>D. Elvégzendő beavatkozások</b></p> <ol style="list-style-type: none"> <li>1. Utak vízelvezetésének megoldása</li> <li>2. Kiemelt és döntött szegélyek építése</li> <li>3. Utak aszfaltozása</li> <li>4. Forgalomtechnikai jelek felfestése</li> <li>5. Útpadkák kialakítása</li> </ol>
<p><b>E. Az épület/ építmény beavatkozást követő funkciója</b></p> <p>Nem változik</p>	<p><b>F. A beavatkozás ütemezése</b></p> <p>III. ütem</p>
<p><b>G. A beavatkozás időtartama</b></p> <p>8 hónap</p>	<p><b>H. A beavatkozás költségigénye</b></p> <p>328.000.000.- Forint</p>



## 13. JÁRDÁK FELÚJÍTÁSA



LEÍRÁS	
<p><b>A. Az épület/építmény elhelyezkedése, jelenlegi funkciója</b></p> <p>Önkormányzati tulajdonú járdák 25%-a</p>	<p><b>B. Az épület/építmény állapota, állaga</b></p> <p>- Elavult, töredezett járdák</p>
<p><b>C. A beavatkozás típusa</b></p> <p>Rekonstrukció</p>	<p><b>D. Elvégzendő beavatkozások</b></p> <ol style="list-style-type: none"> <li>1. Töredezett, kopott járdák bontása</li> <li>2. Járda építése</li> </ol>
<p><b>E. Az épület/ építmény beavatkozást követő funkciója</b></p> <p>Nem változik</p>	<p><b>F. A beavatkozás ütemezése</b></p> <p>III. ütem</p>
<p><b>G. A beavatkozás időtartama</b></p> <p>4 hónap</p>	<p><b>H. A beavatkozás költségigénye</b></p> <p>10.000.000.- Forint</p>

## 14. UTCABÚTOROK KIHELYEZÉSE



### LEÍRÁS

<p><b>A. Az épület/építmény elhelyezkedése, jelenlegi funkciója</b></p> <p>Sportpályáknál, játszótereknél, Találkozóhelyeken Közterületeken</p>	<p><b>B. Az épület/építmény állapota, állaga</b></p> <p>Nincsenek utcabútorok</p>
<p><b>C. A beavatkozás típusa</b></p> <p>Mobília telepítése</p>	<p><b>D. Elvégzendő beavatkozások</b></p> <ol style="list-style-type: none"> <li>1. Területek kijelölése</li> <li>2. Térburkolatok igazítása</li> <li>3. Telepítés                         <ul style="list-style-type: none"> <li>28db pad</li> <li>4db asztal</li> <li>12db szemetes</li> </ul> </li> </ol>
<p><b>E. Az épület/ építmény beavatkozást követő funkciója</b></p> <p>Utcabútorok</p>	<p><b>F. A beavatkozás ütemezése</b></p> <p>III. ütem</p>
<p><b>G. A beavatkozás időtartama</b></p> <p>1 hónap</p>	<p><b>H. A beavatkozás költségigénye</b></p> <p>4.000.000.- Forint</p>

## ***4. melléklet***

A fejlesztési program összesített költségvetése

# GOMBA TELEPÜLÉSFEJLESZTÉSI PROGRAMJÁNAK KÖLTSÉGBECSLÉSE

I. ÜTEM		
1./1	Iskola épület rekonstrukciója	120 000 000
1./2	Iskola épület bővítése	600 000 000
1./3	Iskolaépület bővítése tornateremmel	300 000 000
2.	Rendezvényház létesítése	159 000 000
3.	Forgalmi csomópont átépítése a Malomnál	40 000 000
4.	Körforgalom építése a Jókai úton	55 000 000
5.	Járdák felújítása, új járdák építése	8 000 000
6.	Lassítószigetek építése	33 000 000
7.	Buszmegállók áthelyezése	18 000 000
8.	Kossuth tér rendezése	82 000 000
9.	Esővíz, károsvíz rendezési terv készítése	36 000 000
10.	Közutak felújítása I.	150 000 000
11.	Fúrt közkút felújítása	2 000 000
12.	Sportpályák kialakítása a kenyeres-kertben	62 000 000
13.	Játszótér felújítása a Bartók Béla utcában	34 000 000
14.	Kenyeres kert zöldterületi felújítása	130 000 000
15.	Parkolók építése a faluközpontban	12 000 000
16.	Egészségház rekonstrukció	10 000 000
17.	Főutca fejlesztése	120 000 000
18.	Településrész rehabilitációs program	16 000 000
19.	Településrész revitalizációs program	33 000 000
20.	Vállalkozói park létrehozása	92 000 000
21.	Komposztüzem létrehozása	327 000 000
22.	Hulladékgyűjtő sziget kialakítása	2 000 000
23.	Völgy utca folytatása a Kenyeres-kert felé	67 000 000
24.	Fűtőmű építése	143 000 000
25.	Összekötő út építése	64 000 000
	<b>I. ÜTEM ÖSSZESEN:</b>	<b>2 715 000 000</b>

II. ÜTEM		
1.	Csapadékvíz elvezető rendszer felújítása	123 000 000
2.	Közutak felújítása	248 000 000
3.	Járdák felújítása	9 000 000
4.	Regionális közúti kapcsolat fejlesztése	1 640 000 000
5.	IKSZT létesítése	67 000 000
6.	Településkép rehabilitációja	150 000 000
7.	Településrész revitalizációja	110 000 000
8.	Főutca fejlesztése	25 000 000
9.	Épület rekonstrukció a Szemők Balázs téren	10 000 000
10.	Új épület a Szemők Balázs téren	21 000 000
11.	A Szemők Balázs tér tájépítészeti rendezése	23 000 000
12.	Új játszótér építése a Kölcsey-Vár utca sarkán	25 000 000
13.	Új épület létesítése a Posta helyén	140 000 000



14.	Idősek napközi otthonának létesítése	48 000 000
15.	Fáy András emlékház kialakítása	24 000 000
16.	Sportpályák létesítése a "régfocipályánál"	68 000 000
17.	Parkolók kialakítása	15 000 000
18.	Légvezetékes közművek kiváltása	320 000 000
19.	Utcabútorok kihelyezése	3 000 000
	<b>II. ÜTEM ÖSSZESEN:</b>	<b>3 069 000 000</b>

III. ÜTEM		
1.	Tóparti üdülőterület közművesítése	34 000 000
2.	Farkasd településrész közművesítése	49 000 000
3.	Tetepusza településrész közművesítése	25 000 000
4.	Helyi vízmű építése	186 000 000
5.	Óvoda bővítése tornaszobával	35 000 000
6.	Új játszótér kialakítása	22 000 000
7.	Tájház kialakítása	6 000 000
8.	Máriássy-kastély rekonstrukciója (idősek bentlakásos otthona)	570 000 000
9.	Összekötő út építése az Iskola és a Kölcsey út között	95 000 000
10.	Sportterület kialakítása a Szutyoki lapon	38 000 000
11.	Csapadék elvezető rendszer felújítása	12 000 000
12.	Közutak felújítása	328 000 000
13.	Járdák felújítása	10 000 000
14.	Utca bútorok kihelyezése	4 000 000
	<b>III. ÜTEM ÖSSZESEN:</b>	<b>1 414 000 000</b>

**MINDÖSSZESEN:**

**7 198 000 000**